






MAPA DO CELÓW PROJEKTOWYCH		
Oznaczenie kancelaryjne zgłoszenia pracy geodezyjnej		DGK.6640.1140.2024
Nazwa miejscowości		Rawicz
Jednostka ewidencyjna	identyfikator	302205_4
	nazwa	Miasto Rawicz
Obręb ewidencyjny	identyfikator	0001
	nazwa	Rawicz
Skala mapy:		1:500
Sekcja:		6.160.11.21.4.1, 6.160.11.21.4.2
Nazwa układu współrzędnych	Prostokątnych płaskich	PL-2000 strefa 6
	Układu wysokości	PL-EVRF2007-NH
Oznaczenie granic obszaru, który był przedmiotem aktualizacji		
Informacje dotyczące granic		z ewidencji gruntów
Informacje o służebnościach gruntowych mających wpływ na zagospodarowanie gruntów, zlokalizowanych w granicach projektowanej inwestycji		nie badano
Data opracowania mapy		18.07.2024r
<div><div><div>ZENIT</div><div>JOANNA ANTONIAK</div><div>Masłowo, ul. Żniwna 12, 63-900 Rawicz</div><div>NIP 699-194-43-42, Regon 383250906</div><div>tel. 787 240 280</div></div><div><div>mgr inż. PAWEŁ ŁĄCZ</div><div>geodeta uprawniony</div><div>Masłowo, ul. Żniwna 12</div><div>63-900 Rawicz, Upr. nr 23453</div></div><div><div>.....</div><div>nazwa wykonawcy</div></div><div><div>.....</div><div>imię i nazwisko geodety</div></div></div>		

<p>Poświadczam, że niniejszy dokument został opracowany w wyniku prac geodezyjnych i kartograficznych, których rezultaty zawiera operat techniczny pozytywnie zweryfikowany. Jednocześnie informuję, że jestem świadomy odpowiedzialności karnej za złożenie fałszywego oświadczenia.</p>	
<p>Identyfikator zgłoszenia prac geodezyjnych</p>	<p>DGK.6640.1140.2024</p>
<p>Organ służby geodezyjnej, który otrzymał zgłoszenie</p>	<p>Starosta Rawicki</p>
<p>Wykonawca prac geodezyjnych</p>	<p>ZENIT JOANNA ANTONIAK Masłowo, ul. Żłwnia 12, 63-900 Rawicz NIP 699-194-43-42, REGON 383250906 tel. 787 240 280</p>
<p>Nr oraz data sporządzenia dokumentu zawierającego wynik pozytywnej weryfikacji</p>	<p>Protokół Weryfikacji nr 1 z dn. 30.07.2024r.</p>
<p>Imię i nazwisko oraz nr uprawnień zawodowych kierownika prac</p>	<p>mgr inż. PAWEŁ ŁACZ geodeta uprawniony Masłowo, ul. Żłwnia 12 63-900 Rawicz, Upr. nr 23453</p>



1. Projektowana rozbudowa i przebudowa budynku dydaktycznego o dźwig osobowy
2. Istniejący budynek dydaktyczny
3. Istniejący budynek mieszkalny
4. Miejsce składowania odpadów stałych
5. Istniejące miejsca postojowe
6. Planowane utwardzenia
7. Istniejące utwardzenia
8. Zieleni

-  Projektowany przebieg instalacji kanalizacji sanitarnej
-  projektowany demontaż infrastruktury (wewnętrznej kanalizacji sanitarnej)
-  Istniejący wjazd na działkę
-  Obszar objęty opracowaniem
-  Granica działki

Format rysunku: 297x570	Faza projektu: PT	Inwestor: Powiat Rawicki ul. Rynek 17 63-900 Rawicz	
Skala: 1 : 500	Data: 04.10.2024		
Adres inwestycji: część działki nr 216/1 ul. Waly J. Dąbrowskiego 29 63-900 Rawicz		Nazwa projektu/Obiekt: ROZBUDOWA I PRZEBUDOWA BUDYNKU DYDAKTYCZNEGO O DŹWIG OSOBOWY	
Branża: Architektura		Nazwa rysunku: PROJEKT ZAGOSPODAROWANIA TERENU	
		rys nr. 1	Nr arkusza: Ark. nr D.13
mgr inż. Dawid Olejnik		Numer uprawnień: Upr. nr WKP/0163/PWOS/16 do projektowania bez ograniczeń w specjalności instalacyjnej w zakresie sieci, instalacji i urządzeń cieplnych, wentylacyjnych, gazowych, wodociągowych i kanalizacyjnych	Podpis:
mgr inż. Maciej Maćkowiak		Upr. nr WKP/0167/PWOS/24 do projektowania bez ograniczeń w specjalności instalacyjnej w zakresie sieci, instalacji i urządzeń cieplnych, wentylacyjnych, gazowych, wodociągowych i kanalizacyjnych	Podpis: